

**COMUNE DI ROCCASECCA
DEI VOLSCI PROV. LATINA**

PROGRAMMA DI FABBRICAZIONE
ADEGUAMENTO ALLA NOTA DELLO
ASSESSORATO ALL'URBANISTICA
DELLA REG. LAZIO N. 3420 DEL 25-04-1973

VARIANTE N°1
















1/2000

TAV. N. **6**
OGGETTO
viabilità, zonizzazione,
centro urbano,
serroni

scapp 1:2000

PROG. ARCH. DEL DUCA F. ANTONIO
VIALE PETRARCA N.7 LATINA TEL. 45922

LEGENDA

-  viabilità esistente
-  viabilità di progetto
-  zona storica A
-  zona completamento sottozona B:
-  zona completamento sottozona B:
-  zona di espansione C:
-  zona industriale D
-  zona agricola E
-  zona a verde pubblico sottozona F:
-  zona per attrezz. urbane sottozona F:
-  zona di rispetto G:
-  zona di rispetto cimiteriale G:
-  zona di espansione C:
-  zona agricola E:
di rispetto dell'agglomerato industriale
-  limite di aree soggette ad intervento urbanistico preventivo

SERRONI

